




















REFERENCIAS

Servicios Generales

- | | |
|---|---|
|  OSE |  Cementerio |
|  UTE |  Iglesia/Templo |
|  Serv. de Salud |  Centros de Deportes |
|  Intendencia/Junta Local |  Mojón Km. |
|  Policía/Bomberos |  Constr. Notable |
|  Centros de Enseñanza | |
|  Limite de Sección Censal |  Rios, arroyos y cañadas |
|  Limite de Segmento Censal |  Vias Férreas |
|  Zona Censal |  Límites Visuales |
|  Asentamientos Irregulares |  Plazas y Canteros |



INSTITUTO NACIONAL DE ESTADÍSTICA
División Servicios Técnicos - Unidad de Cartografía

Departamento		Localidad	
CANELONES		Ciudad de Canelones	
CÓDIGOS CENSALES			
Departamento	Localidad	Sección	
03	320	1	
Fecha de ACTUALIZACIÓN CARTOGRÁFICA			Lámina 1de1
Escala			Fecha de IMPRESIÓN
0 100 200 300 400 500 Meters			Enero, 2006
1:10000			