

















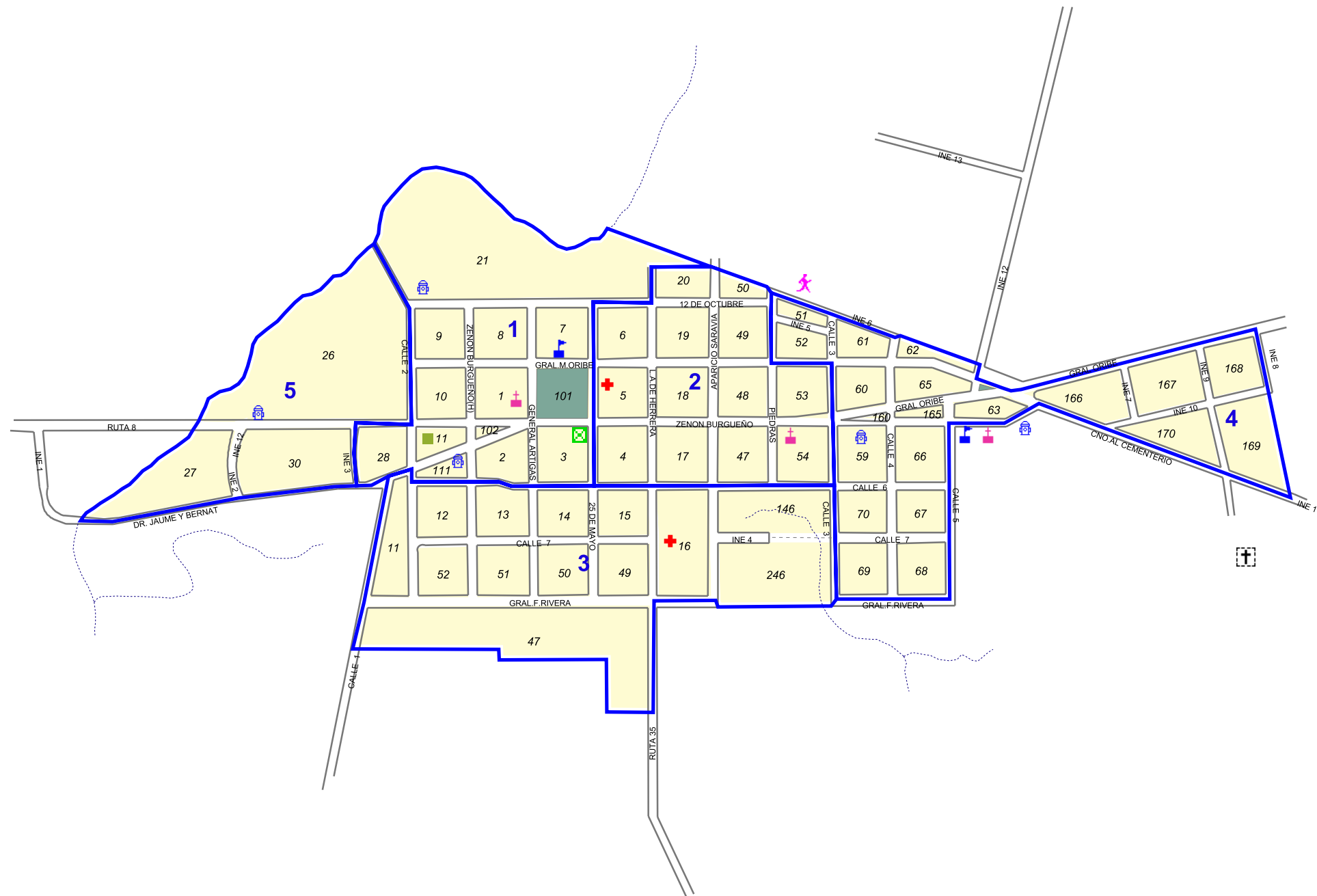


REFERENCIAS

Servicios Generales

-  OSE
-  UTE
-  Serv. de Salud
-  Intendencia/Junta Local
-  Policía/Bomberos
-  Centros de Enseñanza
-  Cementerio
-  Iglesia/Templo
-  Centros de Deportes
-  Mojón Km.
-  Constr. Notable
-  Limite de Sección Censal
-  Limite de Segmento Censal
-  Zona Censal
-  Asentamientos Irregulares
-  Ríos, arroyos y cañadas
-  Vías Férreas
-  Límites Visuales
-  Plazas y Canteros



INE INSTITUTO NACIONAL DE ESTADÍSTICA		División Servicios Técnicos - Unidad de Cartografía	
Departamento		Localidad	
CANELONES		Dr. Francisco Soca	
CÓDIGOS CENSALES			
Departamento	Localidad	Sección	
03	630	8	
Fecha de ACTUALIZACIÓN CARTOGRÁFICA			Julio, 2004
Fecha de IMPRESIÓN			Enero, 2006
Escala		Lámina 1de1	
0 100 200 300 Meters		1:10000	