







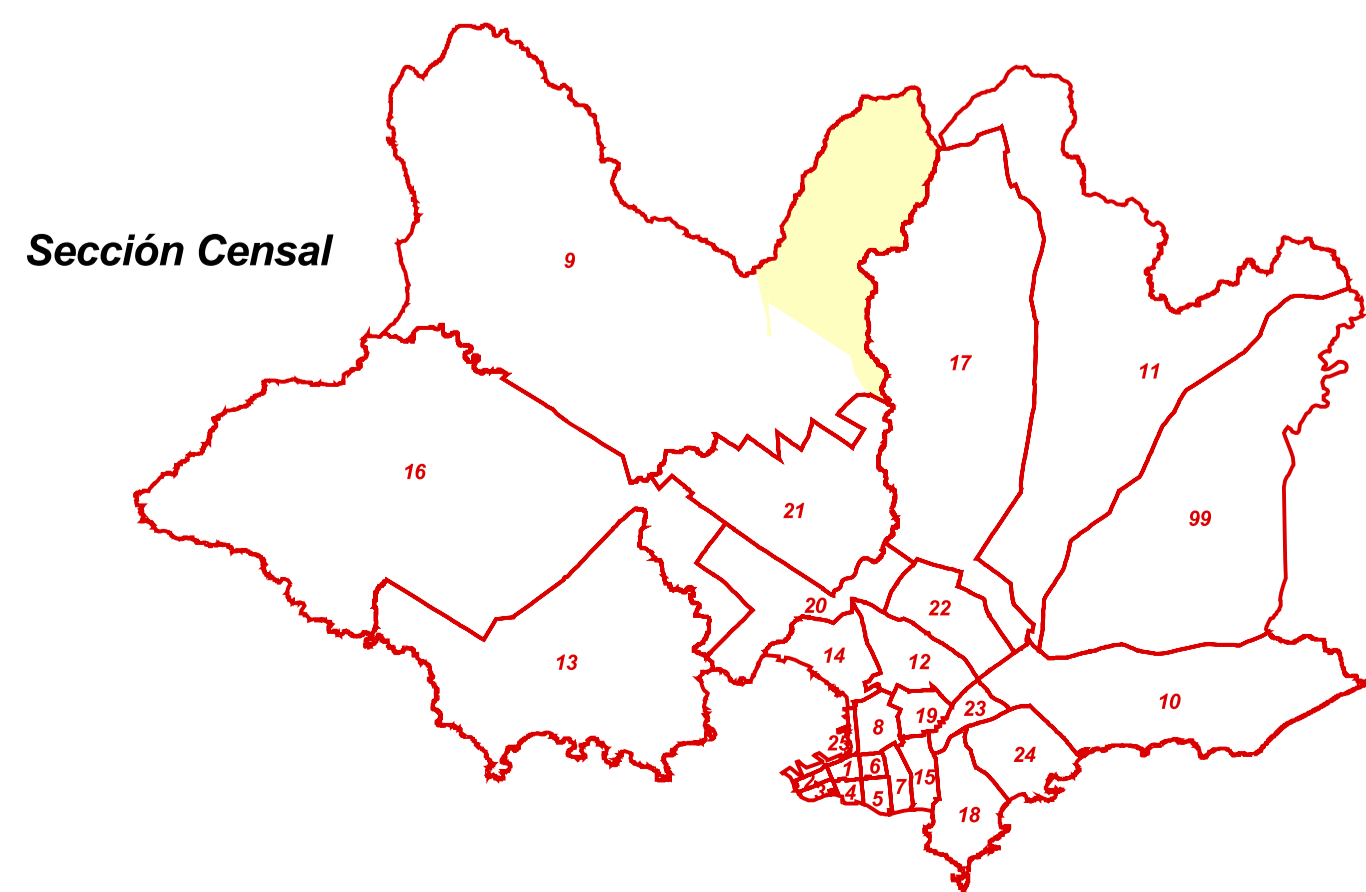


REFERENCIAS

-  Ríos, Arroyos y Cañadas
-  Manzanas
-  Límites visuales
-  Zonas clasificadas con asentamientos (CPV04F1)
-  Plazas y espacios verdes
-  Límites de Secciones Censales
-  Límites de Segmentos Censales
-  Zonas Censales



Segmentos Censales:
35, 36, 37, 38, 58, 59, 60, 61

 **INSTITUTO NACIONAL DE ESTADÍSTICA**
División Servicios Técnicos - Unidad de Cartografía

Departamento **MONTEVIDEO**

Sección Censal **9**

Fecha de última ACTUALIZACIÓN CARTOGRÁFICA **Junio, 2004**

Escala  1:10000



Lámina 2 de 4

Fecha de IMPRESIÓN
Setiembre, 2005