







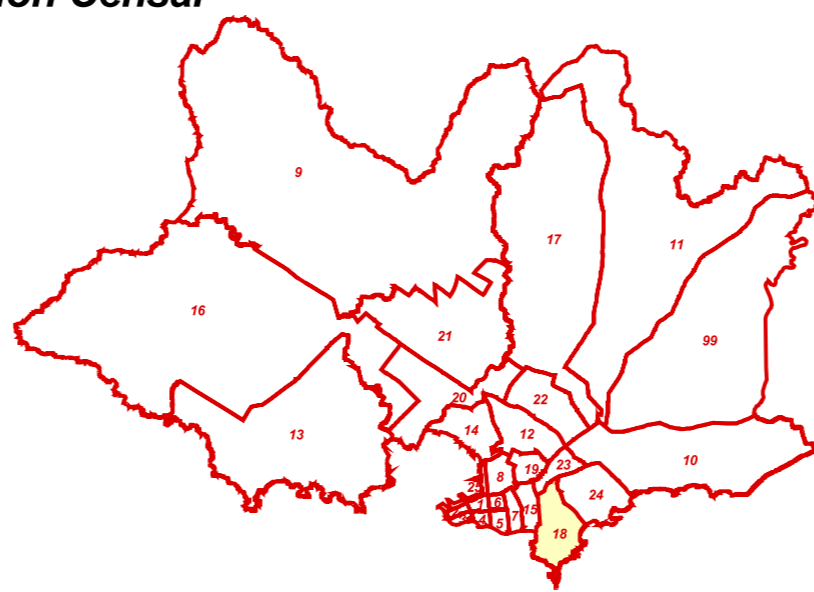



**REFERENCIAS**

-  Ríos, Arroyos y Cañadas
-  Manzanas
-  Límites visuales
-  Zonas clasificadas con asentamientos (CPV04F1)
-  Plazas y espacios verdes
-  Límites de Secciones Censales
-  Límites de Segmentos Censales
-  Zonas Censales

**Sección Censal**



 <b>INSTITUTO NACIONAL DE ESTADÍSTICA</b> <small>División Servicios Técnicos - Unidad de Cartografía</small>	
<b>Departamento MONTEVIDEO</b>	
<b>Sección Censal 18</b>	
<small>Fecha de última ACTUALIZACIÓN CARTOGRÁFICA Junio, 2004</small>	
<small>Fecha de IMPRESIÓN Septiembre, 2005</small>	<small>Lámina 1 de 1</small>
<small>Escala 0 100 200 300 400 500 Meters</small> <small>1:10000</small>	