







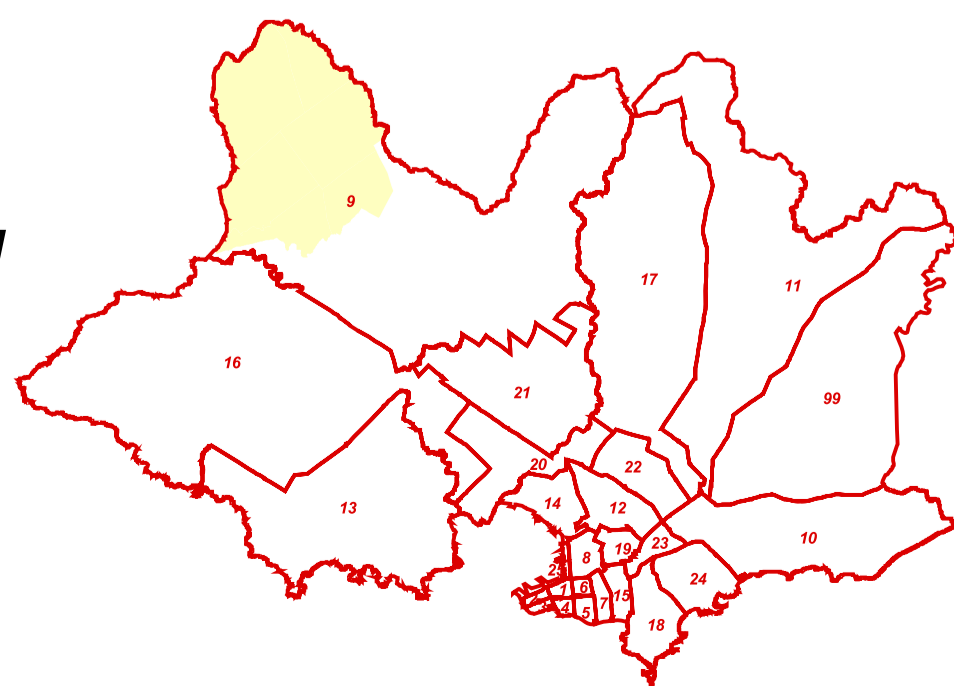



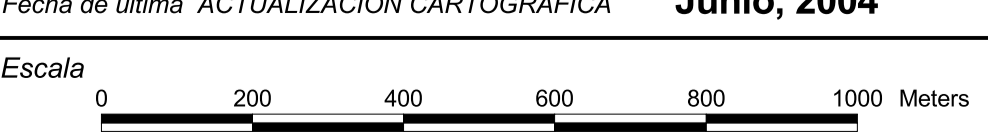
REFERENCIAS

-  Ríos, Arroyos y Cañadas
-  Manzanas
-  Límites visuales
-  Zonas clasificadas con asentamientos (CPV04F1)
-  Plazas y espacios verdes
-  Límites de Secciones Censales
-  Límites de Segmentos Censales
-  Zonas Censales

Sección Censal



Segmentos Censales:
39, 40, 41, 42, 43, 50

 INSTITUTO NACIONAL DE ESTADÍSTICA División Servicios Técnicos - Unidad de Cartografía	
Departamento MONTEVIDEO	
Sección Censal 9	
Fecha de última ACTUALIZACIÓN CARTOGRÁFICA Junio, 2004	
Escala  1:10000	Fecha de IMPRESIÓN Setiembre, 2005