







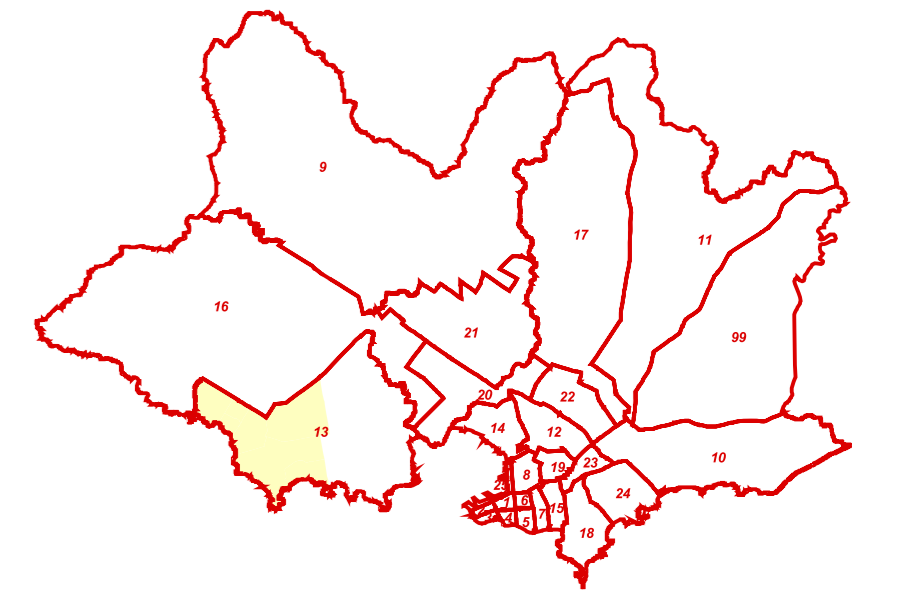


REFERENCIAS

-  Ríos, Arroyos y Cañadas
-  Manzanas
-  Límites visuales
-  Zonas clasificadas con asentamientos (CPV041)
-  Plazas y espacios verdes
-  Límites de Secciones Censales
-  Límites de Segmentos Censales
-  Zonas Censales

Segmentos Censales:
41, 44, 45, 46, 47, 142, 242

Sección Censal



INE INSTITUTO NACIONAL DE ESTADÍSTICA
División Servicios Técnicos - Unidad de Cartografía

Departamento MONTEVIDEO

Sección Censal: **13**

Fecha de última ACTUALIZACIÓN CARTOGRÁFICA: Junio, 2004

Fecha de IMPRESIÓN: Septiembre, 2005

Escala: 1:10000

Lámina 1 de 2