







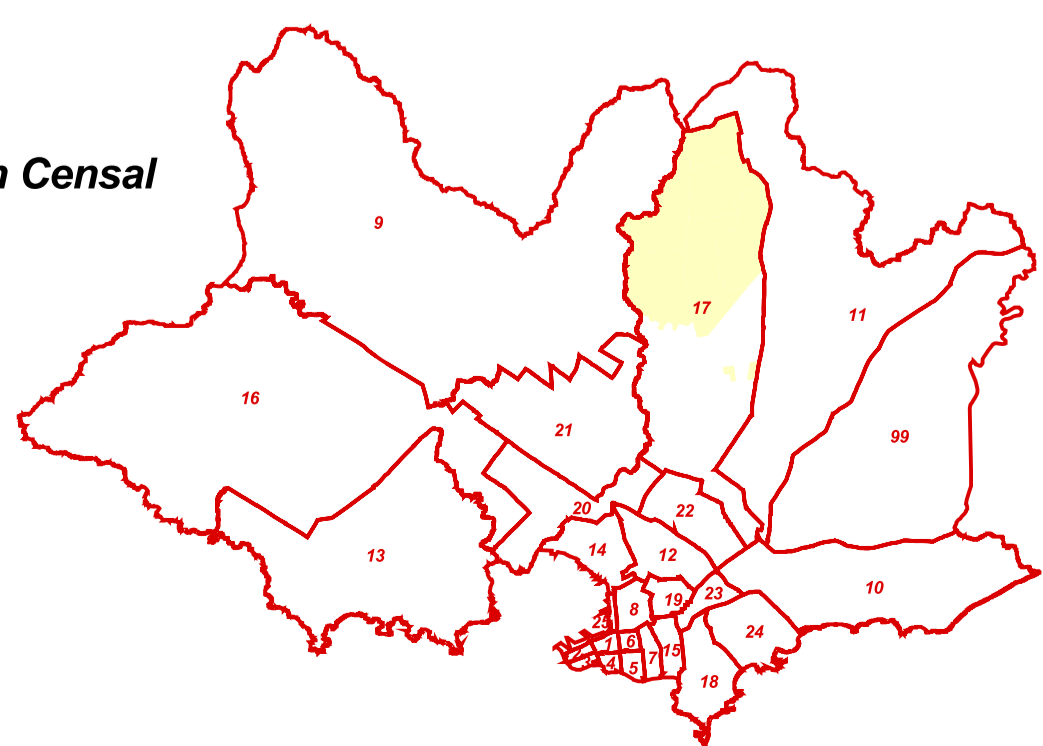



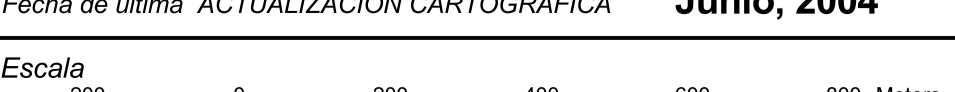
REFERENCIAS

-  Ríos, Arroyos y Cañadas
-  Manzanas
-  Límites visuales
-  Zonas clasificadas con asentamientos (CPV04F1)
-  Plazas y espacios verdes
-  Límites de Secciones Censales
-  Límites de Segmentos Censales
-  Zonas Censales

Sección Censal



Segmentos Censales:
34, 35, 36, 37, 38, 39, 40, 141, 241

 INSTITUTO NACIONAL DE ESTADÍSTICA <small>División Servicios Técnicos - Unidad de Cartografía</small>	
Departamento MONTEVIDEO	
Sección Censal 17	
Fecha de última ACTUALIZACIÓN CARTOGRÁFICA Junio, 2004	
	
Fecha de IMPRESIÓN Setiembre, 2005	